



Томская область
городской округ
закрытое административно-территориальное образование Северск

АДМИНИСТРАЦИЯ ЗАТО СЕВЕРСК

ПОСТАНОВЛЕНИЕ

28.04.2022

№ 708

О выдаче Ленькову В.М. разрешения на использование земельного участка с кадастровым номером 70:22:0010109:10953, и частей земельных участков с кадастровыми номерами 70:22:0010109:9183 и 70:22:0010109:9779, находящихся в муниципальной собственности, для размещения сетей водоснабжения и водоотведения

На основании обращения Ленькова Владимира Михайловича, зарегистрированного по адресу: Томская область., ЗАТО Северск, г.Северск, ул.Победы, д.22, кв.177, о выдаче разрешения на использование земельного участка с кадастровым номером 70:22:0010109:10953, и частей земельных участков с кадастровыми номерами 70:22:0010109:9183 и 70:22:0010109:9779, находящихся в муниципальной собственности, для размещения сетей водоснабжения и водоотведения, в соответствии с постановлением Правительства Российской Федерации от 03.12.2014 № 1300 «Об утверждении перечня видов объектов, размещение которых может осуществляться на землях или земельных участках, находящихся в государственной или муниципальной собственности, без предоставления земельных участков и установления сервитутов», постановлением Правительства Российской Федерации от 12.11.2020 № 1816 «Об утверждении перечня случаев, при которых для строительства, реконструкции линейного объекта не требуется подготовка документации по планировке территории, перечня случаев, при которых для строительства, реконструкции объекта капитального строительства не требуется получение разрешения на строительство, внесении изменений в перечень видов объектов, размещение которых может осуществляться на землях или земельных участках, находящихся в государственной или муниципальной собственности, без предоставления земельных участков и установления сервитутов, и о признании утратившими силу некоторых актов Правительства Российской Федерации», постановлением Администрации Томской области от 29.07.2016 № 263а «Об утверждении порядка и условий размещения отдельных видов объектов на землях или земельных участках, находящихся в государственной или муниципальной собственности, либо на земельных участках, государственная собственность на которые не разграничена, без предоставления земельных участков и установления сервитутов на территории Томской области»

ПОСТАНОВЛЯЮ:

1. Разрешить Ленькову Владимиру Михайловичу для размещения сетей водоснабжения и водоотведения использование земельного участка с кадастровым номером 70:22:0010109:10953, и частей земельных участков с кадастровыми номерами 70:22:0010109:9183 и 70:22:0010109:9779, находящихся в муниципальной собственности, площадью 641 кв.м, в течение 1 года, с 18.04.2022 по 18.04.2023.

2. Постановление вступает в силу со дня его подписания и распространяется на правоотношения, возникшие с 18.04.2022.

3. Утвердить прилагаемую схему расположения многоконтурного земельного участка на кадастровом плане территории 70:22:0010109.

4. Ленькову Владимиру Михайловичу:

1) при размещении объекта руководствоваться нормами Градостроительного кодекса Российской Федерации, СНиП 12-03-2001 «Безопасность труда в строительстве. Часть 1. Общие требования», принятыми и введенными в действие постановлением Госстроя Российской Федерации от 23.07.2001 № 80, СП 48.13330.2019 «Свод правил. Организация строительства. Актуализированная редакция СНиП 12-01-2004», утвержденным приказом Министерства строительства и жилищно-коммунального хозяйства Российской Федерации от 24.12.2019 № 861/пр;

2) по окончании срока использования земель освободить используемую территорию и привести ее в первоначальное состояние;

3) в случае если использование земель на основании указанного разрешения привело к порче либо уничтожению плодородного слоя почвы:

а) привести такие земли в состояние, пригодное для их использования, в соответствии с разрешенным использованием;

б) выполнить необходимые работы по рекультивации таких земель.

5. В случае необходимости досрочного прекращения действия разрешения или продления срока использования земель обратиться в Администрацию ЗАТО Северск с соответствующим заявлением.

6. Передача полученных по настоящему разрешению прав третьим лицам не допускается.

7. За нарушение санитарных правил, правил в сфере благоустройства, требований безопасности при размещении и (или) эксплуатации объектов Леньков Владимир Михайлович несет ответственность в соответствии с действующим законодательством Российской Федерации.

8. Действие разрешения прекращается при наступлении следующих обстоятельств:

1) истечение срока, на который выдано разрешение;


2) нарушение лицом, получившим разрешение, обязанностей по использованию земель, установленных земельным законодательством Российской Федерации и (или) настоящим разрешением;

3) поступление в уполномоченный орган заявления об отмене разрешения от лица, получившего разрешение;

4) предоставление земельного участка физическому или юридическому лицу.

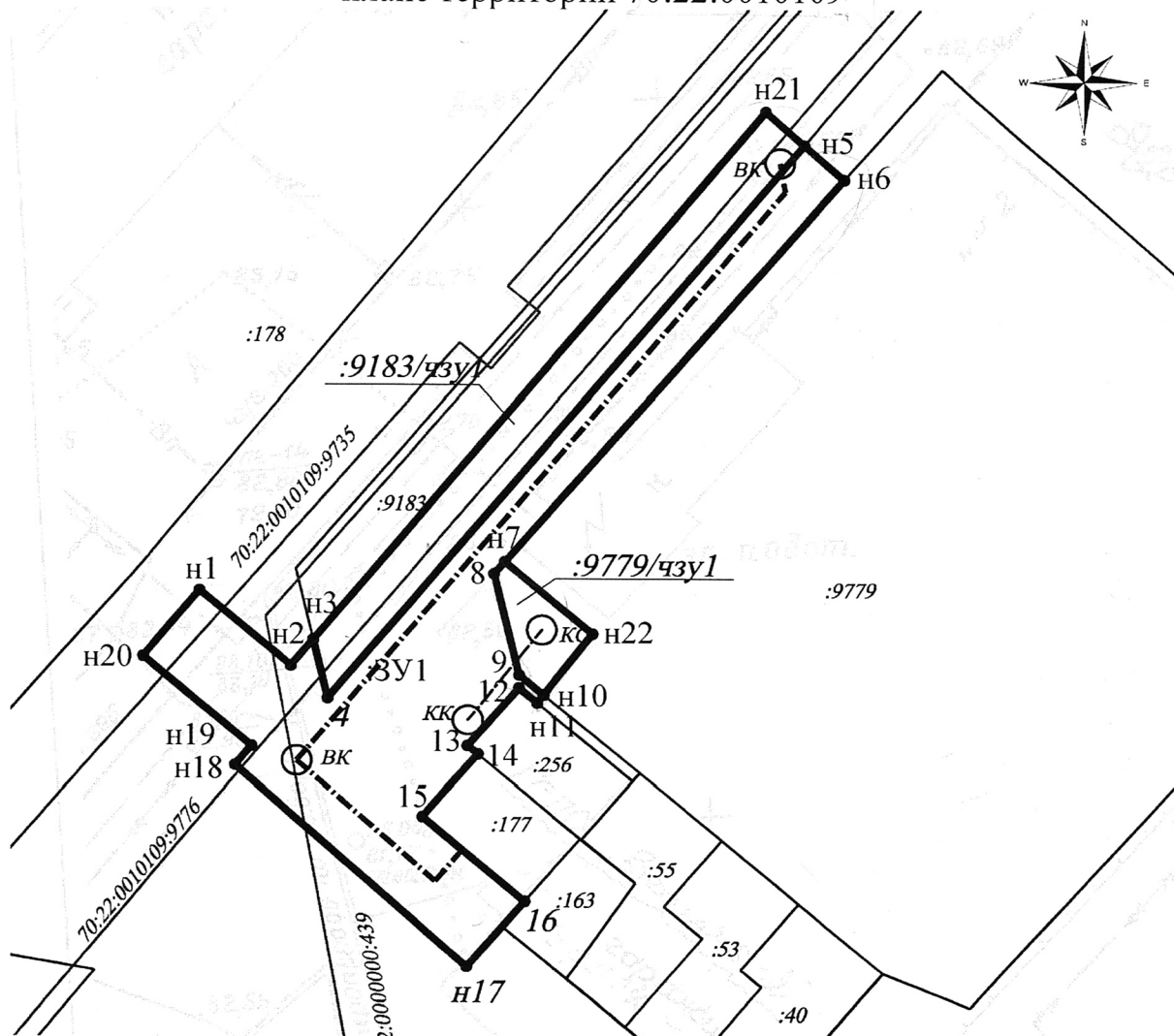
9. Контроль за исполнением постановления оставляю за собой.

Мэр ЗАТО Северск



Н.В.Диденко

от 28.04.2022 № 708





1• - характерная точка границы
многоконтурного земельного участка

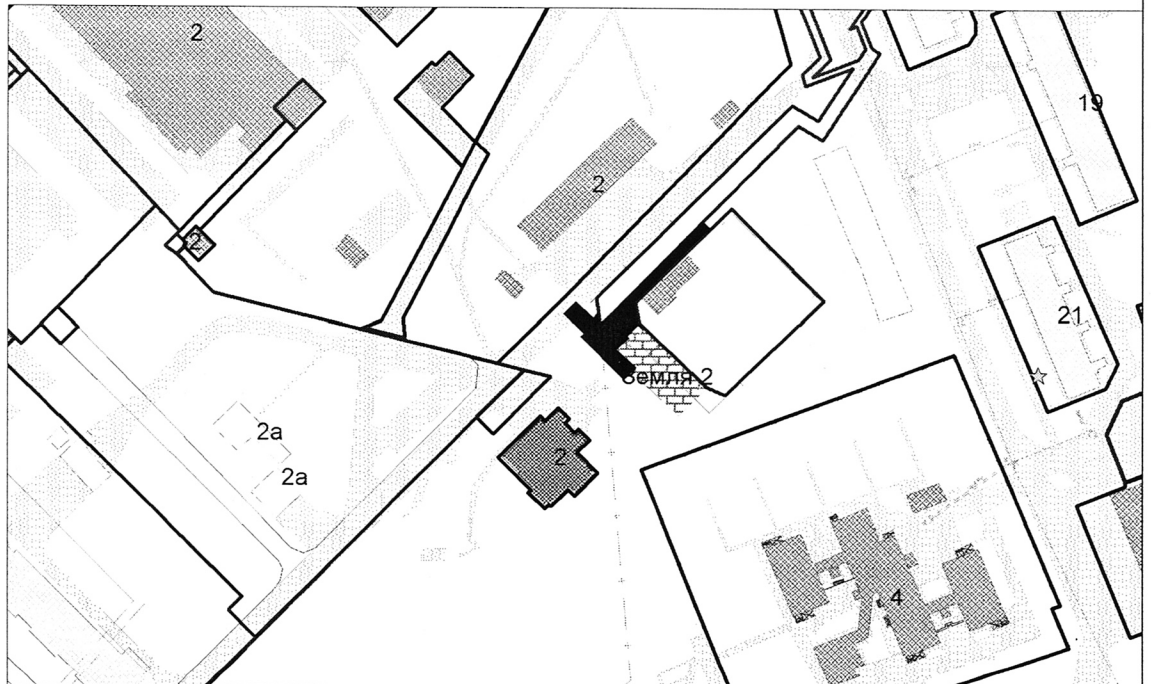
**Схема расположения многоконтурного земельного участка на кадастровом
плане территории 70:22:0010109**

| | | |
|--|-----------|------------|
| Условный номер контура многоконтурного земельного участка 70:22:00010109:ЗУ1 | | |
| Площадь контура земельного участка: 445 кв.м | | |
| Обозначение характерных точек границ | X | Y |
| 1 | 2 | 3 |
| н1 | 361113.55 | 4322798.06 |
| н2 | 361108.34 | 4322804.26 |
| н3 | 361110.14 | 4322805.77 |
| 4 | 361106.08 | 4322806.74 |
| н5 | 361144.17 | 4322838.90 |
| н6 | 361141.80 | 4322841.61 |
| н7 | 361115.57 | 4322818.72 |
| 8 | 361114.74 | 4322817.99 |
| 9 | 361107.70 | 4322819.68 |
| н10 | 361106.32 | 4322821.33 |
| н11 | 361105.76 | 4322820.89 |
| н12 | 361106.80 | 4322819.66 |
| 13 | 361102.79 | 4322816.21 |
| 14 | 361102.21 | 4322816.91 |
| 15 | 361097.93 | 4322813.17 |
| 16 | 361092.12 | 4322820.06 |
| н17 | 361087.66 | 4322816.16 |
| н18 | 361101.43 | 4322800.47 |
| н19 | 361102.75 | 4322801.59 |
| н20 | 361108.95 | 4322794.20 |
| н1 | 361113.55 | 4322798.06 |
| Условный номер контура многоконтурного земельного участка 70:22:0010109:9183/чзу | | |
| Площадь контура земельного участка: 166 кв.м | | |
| н21 | 361146.45 | 4322836.28 |
| н5 | 361144.17 | 4322838.90 |
| 4 | 361106.08 | 4322806.74 |
| н3 | 361110.14 | 4322805.77 |
| н21 | 361146.45 | 4322836.28 |
| Условный номер контура многоконтурного земельного участка 70:22: 0010109:9779/чзу1 | | |
| Площадь контура земельного участка: 30 кв.м | | |
| н7 | 361115.57 | 4322818.72 |
| н22 | 361110.56 | 4322824.63 |
| н10 | 361106.32 | 4322821.33 |
| 9 | 361107.70 | 4322819.68 |
| 8 | 361114.74 | 4322817.99 |
| н7 | 361115.57 | 4322818.72 |

Земельный участок по адресу: Российская Федерация, Томская область, городской округ ЗАТО Северск, г. Северск, проезд Южный
Вид разрешенного использования:

| Согласовано | Фамилия | Подпись | Дата |
|---|-----------------|---|------------|
| Председатель КАиГ | Е.А. Падарканов |  | 11.04.2022 |
| Специалист отдела Генплана КАиГ Администрации ЗАТО Северск | | | |
| Нач. отдела учета земли и сделок с ней Управления имущественных отношений | О.В. Курмиева |  | 11.04.2022 |

Ситуационный план
Масштаб: б/м



Описание земельного участка:

Граница многоконтурного земельного участка (:ЗУ1) проходит по поворотным точкам: н1 – н22 – н1

Количество контуров: 3, в том числе 1 контур расположен на землях общего пользования, 2 контура расположены на земельных участках, находящихся в собственности публично-правовых образований.

Территориальная зона: